

## KIVONAT

Borsodgeszt Község Önkormányzat Képviselő-testületének 2017. december 22.-én megtartott nyílt ülésének jegyzőkönyvéből:

### **Borsodgeszt Község Önkormányzat Képviselő-testületének**

11./2017. (XII.29.) rendelete

### ***BORSODGESZT KÖZSÉG TELEPÜLÉSKÉPÉNEK VÉDELMEÉRŐL***

Borsodgeszt Község Önkormányzatának Képviselő-testülete a településkép védelméről szóló 2016. évi LXXIV. törvény (a továbbiakban: Tktv.) 12. § (2) bekezdés a)-h) pontjai szerinti felhatalmazás alapján és az Alaptörvény 32. cikk (1) bekezdés a) pontjában, az épített környezet alakításáról és védelméről szóló 1997. évi LXXVIII. törvény 6/A. §-ában és Magyarország helyi önkormányzatairól szóló 2011. évi CLXXXIX. törvény 23. § (5) bekezdés 5., 6. és 13. pontjában foglalt feladatkörében eljárva, valamint a településfejlesztési koncepcióról, az integrált településfejlesztési stratégiáról és a településrendezési eszközökről, valamint egyes településrendezési sajátos jogintézményekről szóló 314/2012 (XI. 8.) Korm. rendelet (a továbbiakban: Tr.) 22. §-a alapján a következőket rendeli el:

#### ***I. FEJEZET***

#### ***BEVEZETŐ RENDELKEZÉSEK***

##### **1. A rendelet célja, hatálya**

###### **1. §**

(1) E rendelet célja Borsodgeszt község (a továbbiakban: település vagy Borsodgeszt) sajátos településképének társadalmi bevonás és konszenzus által történő védelme és alakítása, továbbá épített környezetének megőrzése érdekében a helyi építészeti és természeti értékvédelemmel, a településképi követelményekkel és a településkép-érvényesítési eszközökkel kapcsolatos szabályok megállapítása.

(2) E rendelet célját a jogalkotó a helyi építészeti örökség területi és egyedi védelem (a továbbiakban: helyi védelem) meghatározásával, a védetté nyilvánítás a védelem megszüntetés szabályozásával, a településképi szempontból meghatározó területek meghatározásával, a településképi követelmények meghatározásával, a településkép-érvényesítési eszközök szabályozásával és a településképi önkormányzati támogatási és ösztönző rendszer alkalmazásával kívánja elérni.

###### **2. §**

(1) E rendelet hatálya Borsodgész közigazgatási területére terjed ki.

(2) E rendelet a településképi szempontból meghatározott területekre, a helyi védelemben részesülő örökségre és a fentiek alá nem tartozó egyéb területekre differenciáltan állapít meg szabályokat.

## **2. A rendelet értelmezése és alkalmazása**

### **3. §**

Az e rendeletben használt fogalmakat a Tktv., az 1997. évi LXXVIII. törvény, a 314/2012. (XI. 8.) Korm. rendelet, az országos településrendezési és építési követelményekről szóló 253/1997. (XII. 20.) Korm. rendelet (a továbbiakban: OTÉK) fogalom meghatározásaival összhangban, különös fogalom meghatározás hiányában pedig a magyar nyelvben általánosan elfogadott jelentésük szerint kell értelmezni.

### **4. §**

(1) E rendelet előírásait az önkormányzat képviselő-testülete által elfogadott településrendezési eszközökkel együtt kell alkalmazni.

(2) E rendelet alkalmazása során figyelemmel kell lenni továbbá különösen

a) az örökségvédelemért felelős hatóságok,

b) a Magyar Építész Kamara, az építésügyért felelős hatóságok

c) a területileg illetékes nemzeti parki igazgatóság, és a természetvédelemért felelős más hatóság, valamint

d) a hírközlésért felelős hatóság

kötelező érvényű előírásaira és ajánlásaira.

## ***II. FEJEZET***

### ***A HELYI VÉDELEM***

#### **1. A helyi védelem célja**

### **5. §**

(1) A helyi védelem célja a település településképe és történelme szempontjából meghatározó építészeti örökség kiemelkedő értékű elemeinek védelme, a jellegzetes karakterének a jövő nemzedékek számára történő megóvása. A helyi védelem alatt álló építészeti örökség a nemzeti közös kulturális kincs része, ezért fenntartása, védelmével összhangban lévő használata és bemutatása közérdek.

(2) A helyi értékvédelem feladata a különleges oltalmat igénylő településszerkezeti, város- és utcaképi, építészeti, történeti, régészeti, képző- és iparművészeti, műszaki-ipartörténeti szempontból védelemre érdemes területek, épület-együttesek, építmények, épületrészek, köz- és műtárgyak, növények vagy növény-együttesek számbavétele, meghatározása, nyilvántartása, dokumentálása, valamint a nyilvánossággal történő megismertetése.

(3) Tilos a helyi védett építészeti örökség elemeinek veszélyeztetése, megrongálása, megsemmisítése.

## **2. A helyi védelem feladata, általános szabályai, önkormányzati kötelezettségek**

### **6. §**

(1) A helyi védelem feladata a védelmet igénylő helyi építészeti és természeti örökség és értékek

- a) meghatározása, dokumentálása,
- b) védetté nyilvánítása, nyilvántartása,
- c) megőrzése, megőriztetése,
- d) helyi védelem alatt álló építészeti örökség károsodásának megelőzése, illetve a károsodás csökkentésének vagy megszüntetésének elősegítése és
- e) a lakossággal történő megismertetése.

## **3. A helyi védelem fajtái**

### **7. §**

(1) A helyi védelem területi vagy egyedi védelem lehet.

(2) Az önkormányzat helyi területi védelem alá helyezi az 1. számú mellékletben meghatározott területeket (a továbbiakban: településkép védelmi terület). A területi védelem az 1. számú mellékletben meghatározott területeken

- a) a településszerkezet,
- b) a telekstruktúra,
- c) az utcavonal-vezetés,
- d) az utcakép vagy utcakép részlet,
- e) a település- és tájkarakter elemek megőrzésére, értékővő fenntartására és fejlesztésére irányul.

(3) A helyi egyedi védelem a jellegzetes, értékes, illetve hagyományt őrző építészeti arculatot, településkaraktert meghatározó valamely

- a) építményre, építményrészletre vagy az alkalmazott anyaghasználatra, tömegformálásra, homlokzati kialakításra,
- b) táj- és kertépítészeti alkotásra, egyedi tájértékre, növényzetre,
- c) szoborra, képzőművészeti alkotásra, utcabútorra, valamint
- d) az a)-c) ponthoz kapcsolódóan az érintett földrészlet, telek egészére vagy részére terjedhet ki.

(4) Az önkormányzat a (3) bekezdésben foglaltak figyelembe vételével helyi egyedi védelem alá helyezi a 2. számú mellékletben meghatározott ingatlanokat, értékeket.

(5) Helyi védelem alá helyezési eljárás hiányában is helyi védelem alatt állónak tekintendő bármely örökségvédelemért felelős hatóság által nyilvántartásba vett valamennyi régészeti lelőhely és régészeti védőövezet, valamint nyilvántartott műemléki érték, műemlék és műemléki terület.

#### **4. A helyi védelem alá helyezés, valamint a helyi védelem megszüntetésének szabályai**

##### **8. §**

(1) A helyi védelem alá helyezésre vagy annak megszüntetésére bármely természetes vagy jogi személy, továbbá jogi személyiséggel nem rendelkező szervezet – a polgármesterhez írásban benyújtott – kezdeményezése alapján kerülhet sor. A helyi építészeti örökség feltárása és számbavétele elsősorban szakmai igények alapján történik, konkrétan meghatározott területre vonatkozóan.

(2) A helyi védelem alá helyezésre vonatkozó kezdeményezésnek tartalmaznia kell:

- a) a védelemre javasolt érték megnevezését, egyedi védelem esetén címét, helyrajzi számát, területi védelem esetén a terület lehatárolását a helyrajzi számok megjelölésével,
- b) a védelem jellegével kapcsolatos javaslatot és
- c) a védelemmel kapcsolatos javaslat rövid indokolását,
- d) a kezdeményező nevét, megnevezését, lakcímét, székhelyét.

(3) A helyi védelem megszüntetésére vonatkozó kezdeményezésnek tartalmaznia kell:

- a) a védett érték megnevezését, egyedi védelem esetén címét, helyrajzi számát, területi védelem esetén a terület lehatárolását a helyrajzi számok megjelölésével,
- b) a védelem törlésével kapcsolatos javaslat rövid indokolását,
- c) a kezdeményező nevét, megnevezését, lakcímét, székhelyét.

(4) Amennyiben a kezdeményezés hiánypótlásra szorul, és azt a polgármester erre vonatkozó felhívása ellenére 15 napon belül a kezdeményező nem egészíti ki, a javaslatot a polgármester érdemi vizsgálat nélkül elutasítja.

##### **9. §**

(1) A helyi védelem alá helyezési, vagy megszüntetési eljárásban érdekeltnek kell tekinteni:

- a) a javaslattal érintett földrészlet, ingatlan, ingatlanok tulajdonosait,
- b) műalkotás esetén az élő alkotót, vagy a szerzői jog jogosultját,
- c) a kezdeményezőket,
- d) az illetékes örökségvédelmi hatóságot.

##### **10. §**

(1) Az építészeti örökség szakmai szempontok szerinti feltárása során értékvédelmi dokumentáció készül a védetté nyilvánítás megalapozására.

(2) A helyi védetté nyilvánítás szakmai előkészítését szakértők bevonásával a települési főépítész végzi. A védetté nyilvánításhoz vagy annak megszüntetéséhez értékvizsgálat szükséges a (3) bekezdésben foglaltak kivételével.

(3) A Képviselő-testület dokumentáció nélkül is dönthet a védetté nyilvánítás megtagadásáról, ha a kezdeményezés nyilvánvalóan nem Borsodgeszt építészeti örökségének kiemelkedő értékű elemére vonatkozik.

## 11. §

(1) A helyi védelem alá helyezés vagy annak megszüntetése iránti eljárás megindításáról az önkormányzat honlapján 15 napon belül tájékoztatást kell közzétenni, továbbá írásban értesíteni kell a 9. §-ban meghatározott érdekelteket.

(2) A kezdeményezéssel kapcsolatban az érdekeltek az értesítés átvételét követő 15 napon belül írásban észrevételt tehetnek.

## 12. §

(1) A helyi védelemmel kapcsolatos képviselő-testületi döntésről írásban értesíteni kell a 9. §-ban meghatározott érdekelteket, és a döntésről az Önkormányzat honlapján a döntés napjától számított 15 napon belül tájékoztatást kell közzétenni.

(2) A helyi védelem alá helyezés költségei a kezdeményezőt terheli. Természetes személy kezdeményezése esetén a költségeket az önkormányzat átvállalhatja.

(3) A helyi egyedi védelem alá helyezést elrendelő önkormányzati rendelet hatályba lépésétől számított 15 napon belül a jegyző kezdeményezi az ingatlanügyi hatóságnál a védelem jogi jellegként való feljegyzését.

(4) Ha egy helyi egyedi védelem alatt álló érték védettsége megszűnik, annak közzétételével egyidejűleg a jegyző kezdeményezi az ingatlanügyi hatóságnál a helyi védelem törlését.

## 5. A helyi védelem alatt álló értékek nyilvántartása

## 13. §

(1) A helyi védelem alá helyezett értékekről (a továbbiakban: védett érték) az önkormányzat nyilvántartást vezet, amelybe bárki betekinhet.

(2) A nyilvántartás tartalmazza:

- a) a védett érték megnevezését,
- b) a védett érték védelmi nyilvántartási számát,
- c) a védett érték azonosító adatait (alkotó megnevezése),
- d) a védelem típusát,

- e) a védett érték helymeghatározásának adatait, területi védelem esetén a védett terület lehatárolását, (helyrajzi szám, utca, házszám, épület, emelet, ajtó, helyszínrajz),
  - f) a védelem rövid indokolását az értékvizsgálat alapján,
  - g) a védett értékkel kapcsolatos intézkedéseket (tulajdoni lapon jogi jelleg feltüntetése, törlése),
  - h) fényképet a védetté nyilvánítás idejéből.
- (3) A nyilvántartás naprakész vezetéséről a polgármester gondoskodik.

## **6. A védettséggel összefüggő általános korlátozások, kötelezettségek**

### **14. §**

- (1) A védett érték karbantartása, állapotának megóvása a tulajdonos kötelezettsége.
- (2) A védett érték megfelelő fenntartását és megőrzését elsősorban a rendeltetésnek megfelelő használatlall kell biztosítani.
- (3) A helyi védettségű építészeti örökség korszerűsítését, átalakítását, bővítését vagy részleges bontását a védelem ténye nem zárja ki, amennyiben az építmény védelmére okot adó jellegzetességei nem változnak meg, azok eredeti helyükön megtarthatók.
- (4) Helyi védettségű épülethez történő hozzáépítés, ráépítés, vagy annak telkén új építmény, építményrész építése nem sértheti a védett építészeti érték fennmaradását, érvényesülését, hitelességét.
- (5) A védett építészeti értéket lehetőség szerint eredeti állapotban kell megőrizni. Előnyben kell részesíteni az ezt elősegítő, az eredeti építőanyag, szerkezet, forma megőrzését biztosító, állagjavító, konzerváló eljárásokat, a restaurálást, valamint a hagyományos építészeti-műszaki megoldásokat.
- (6) Amennyiben az eredeti állapot megőrzése nem lehetséges, a védett építészeti értéket anyagi és eszmei értékei összefüggéseire tekintettel hitelesen és meghatározó módon érvényre kell juttatni. Ennek során a tudományos és helyszíni kutatáson alapuló restauratori módszerekkel történő konzerválást, esztétikai helyreállítást, restaurálást előnyben kell részesíteni.
- (7) A műszaki, gazdaságossági és funkcionális szempontból egyenértékű beavatkozások közül előnyben kell részesíteni a védett építészeti értékek fennmaradását, érvényesülését szolgáló és visszafordítható megoldásokat.
- (8) Helyi védettségű építészeti örökségen és a helyi egyedi védettségű építmény közvetlen környezetében hirdetés, reklám nem helyezhető el, kivéve
- a) az építményben lévő funkciókkal összefüggő cégtáblát, cégfeliratot vagy cégért,
  - b) az építmény külső homlokzatán folyamatban lévő, a hatóság által tudomásul vett vagy jogerős engedély alapján végzett építési tevékenység időszakát, vagy
  - c) időszaki kulturális rendezvény vagy program hirdetményét.
- (9) A helyi egyedi védettségű épületeken kápráztatást, vakítást, zavaró fényhatást okozó világítást, valamint LED futófényt elhelyezni nem lehet a cégtáblák, cégfeliratok, cégerek valamint az időszakosan elhelyezett hirdetések és reklámok megvilágításához.
- (10) A helyi védettségű épület jó karbantartása keretében nem végezhető olyan tevékenység, amely a védett építészeti érték fizikai sérülésével, roncsolásával vagy

restaurálásával, továbbá a védett építészeti érték megjelenésének megváltoztatásával jár. Az értékőrző helyreállítás során a jó karbantartási munkák elvégzését segítő szerkezeti megoldások alkalmazása és kiegészítő szerelvények rejtett elhelyezése szükséges.

(11) Helyi egyedi védettségű építmény teljesen el nem bontható.

(12) Helyi egyedi védettségű építmény részlegesen akkor bontható, ha

a) a bontani kívánt építményrész (az építmény egy bizonyos hányada) építészeti értéket nem hordoz,

b) a beavatkozás a helyi védelem alatt álló építmény használata érdekében, a védelem alá helyezését megalapozó építészeti értékek sérelme nélkül megvalósítható.

(13) A védelemben részesített építmények korszerűsíthetők, (bővíthetők), funkciójuk megváltozhat, ezzel azonban védettségre okot adó értékeik nem csökkenthetők.

(14) A helyi védettségű építészeti örökség károsodása esetén a tulajdonosnak helyrehozatali kötelezettsége van, különös tekintettel a helyi építészeti értékvédelmet megalapozó építészeti részekre vonatkozóan.

### ***III. FEJEZET***

#### ***TELEPÜLÉSKÉPI RENDELKEZÉSEK***

##### **1. Általános településképi követelmények**

###### **15. §**

A településkép megőrzése érdekében a település teljes területén kötelező a településszerkezet, a telekstruktúra, az utcavonal-vezetés, az utcakép vagy utcakép részlet, a település- és tájkarakter elemek, valamint a kialakult és jellemzővé vált építészeti karakter megőrzése, értékővő fenntartása és fejlesztése.

##### **2. Közterületekre vonatkozó településképi követelmények**

###### **16. §**

(1) Az e rendeletben előírt kötelezettségek megtartása érdekében a település közterületein a településkép helyi karakterének megőrzése érdekében a környezettől idegen formai, szerkezeti megoldások nem alkalmazhatók. A közutak mentén és egyéb közterületeken, az utcabútorok, köztéri berendezések csak egységes megjelenéssel, színezéssel helyezhetők ki.

(2) Az újonnan kialakított közterületi parkolókat csak szilárd (aszfalt, kő vagy beton) burkolattal lehet megépíteni. A parkolóhelyek minden esetben csak a közforgalom számára nyitottan alakíthatóak ki.

(3) A település teljes közigazgatási területén új közművezetékek, járulékos közműlétesítmények elhelyezésénél a településképi megjelenítésre, esztétikai követelmények betartására is figyelemmel kell lenni.

(4) Léghábel-vezetés esetén az utca fásítási és utcabútorozási lehetőségének a biztosítására a közvilágítási és a távközlési szabadvezetéket közös oszloponon kell vezetni.

(5) Épületre szerelt antennatartó szerkezet településképet zavaró módon nem helyezhető el.

(6) Az elektronikus hírközlési építmények, valamint az egyetemes postai szolgáltatás teljesítését lehetővé tevő eszközök elhelyezése és a település ellátását biztosító építmények, műtárgyak elhelyezésére alkalmas területeket kijelölése, illetve a „Digitális Nemzet Fejlesztési Program”-hoz kapcsolódó és a települést érintő beruházások, fejlesztések megvalósításának biztosítása során a már meglévő infrastruktúrák, eszközök közös használatát kell előnyben részesíteni.

(7) Az újonnan megvalósuló fejlesztések során elsősorban a meglévő alépítmény-hálózatokat, illetve ritkábban beépített területeken saját, vagy az elektromos kifeszültségű, meglévő oszlopsorokat javasolt igénybe venni.

(8) Az elektronikus hírközlési szolgáltatók zöldmezős beruházásai esetén új, földalatti infrastruktúra kiépítése támogatandó, kizárólag műszaki racionalitás alapján – korlátozott mennyiségben – a meglévő oszlopsoros hálózat meghosszabbítására is sor kerülhet.

(9) Antennák helyének meghatározása során számításba kell venni a meglévő objektumok (torony, víztorony, kémény, templomtorony, magasabb ipari létesítmények, lakóépületek) használatának lehetőségét.

## 17. §

(1) A fényszennyezés elkerülése érdekében az alábbi előírások alkalmazása javasolt a közvilágítás kialakítása során:

a) a hideg fehér fényű, 500 nanométernél rövidebb hullámhosszúságú fényt kibocsátó világítás kerülendő, a kültéri világítás színhőmérsékletére a 3000K alatti érték – gazdasági számítások figyelembevételével mérlegelhetően – javasolt;

b) a világítótestek ernyőzése olyan legyen, hogy a fényt oda irányítsa, ahol arra szükség van, az lehetőség szerint ne juthasson a gyalogosok, járművezetők, az épületek ablakai felé vagy az égbolt irányába; a fényeknek – még díszvilágítás esetén is – lefelé kell irányulniuk.

c) az utcákat egyenletesen, lehetőség szerint alacsony intenzitással kell megvilágítani (kb. 0,3 cd/m<sup>3</sup> fénysűrűség; kb. 4 lux megvilágítás);

d) a kültéri világítást a tényleges használat idejéhez kell igazítani.

## **IV. FEJEZET**

### ***A HELYI VÉDETTségHEZ KAPCSOLÓDÓ SPECIÁLIS TELEPÜLÉSKÉPI KÖVETELMÉNYEK***

#### **1. A helyi területi védelemmel érintett területek és egyedi értékek építészeti követelményei**

## 18.§

(1) Borsodgeszt településképi szempontból meghatározó területei – azaz jellegzetes, értékes, hagyományt őrző építészeti arculatot, településkaraktert hordozó vagy ilyen jellemzőkkel bíró lehatárolható településrészei – településképeinek védelme érdekében helyi településképi védelmi terület kerül kialakításra az 1. számú mellékletben jelölt határok között.



(2) A helyi védettség alatt álló településkép védelmi területek és helyi egyedi védettséget élvező értékek hatékonyabb védelme érdekében az e rendelet 18.-23.§-ában foglalt rendelkezések kötelező jellegűek, azoktól eltérni nem lehet.

## **2. A helyi területi védelemmel érintett területek területi építészeti követelményei**

### **19. §**

(1) A helyi területi védelemmel érintett területen vagy elemen a településkép védelme érdekében az építési tevékenységgel érintett építmény építőanyagaként a helyi védelemmel össze nem egyeztethető anyaghasználat nem megengedett. A kialakult beépítésű területeken új épületek a szűkebb környezet karakteréhez nem illeszkedő építészeti kompozícióval, tömegképzéssel, homlokzati architektúrával nem helyezhetők el. Anyaghasználat, homlokzati színválasztás a meglévő építészeti értékektől eltérő nem lehet. Az épületek homlokzati színezésénél törekedni kell a meglévő, hagyományos architektúrák használatára, színezésében csak a pasztell színek megengedettek, rikító színek használata tilos, homlokzat részleges festése nem javasolt.

(2) A megjelölt területen lévő épületek utcai homlokzatának tagozódását és utcai homlokzat felőli formáját, tetőhajlásszögét meg kell tartani. A tetőhéjazat cseréje, felújítása esetén a meglévővel azonos anyagú, méretű, színű fedésre kell törekedni. A héjazat cseréje esetén egy tetőfelületen csak egyféle fedés helyezhető el. A tetőhéjalásnál műanyag hullámlemez, hullámpala és bitumenes hullámlemez, bitumenes zsindey, valamint rikító, kirívó színek (pl. élénk piros, kék, zöld) nem alkalmazhatók.

(3) Épületek részleges homlokzat-felújítása nem megengedett. Égéstermék homlokzaton történő kivezetése nem engedhető meg.

(4) Tilos a portálok 25%-ot meghaladó felületének fóliázása, erős, rikító színek, minták alkalmazása.

(5) A nyílászárók szerkezeti átalakítása, vagy cseréje esetén törekedni kell a meglévővel azonos anyagú, kiosztású, méretű, formájú, tagolású, színű nyílászárók elhelyezésére.

## **3. A helyi védett egyedi értékekre vonatkozó építészeti követelmények**

### **20. §**

(1) A helyi egyedi védettségű építmény építészeti értékét eredeti építőanyagában, de legalább az eredetivel azonos anyaghasználattal kell megőrizni.

(2) Helyi védettségű építészeti örökség bővítése vagy új építmény építése során az új hozzátétel anyaghasználata az eredeti építészeti érték anyaghasználatától eltérő is lehet, de az eredeti és új részeknek harmonikus egységet kell alkotniuk.

(3) Helyi védettségű építészeti örökségen vagy annak közvetlen környezetében új szobor, képzőművészeti alkotás csak a védett építészeti érték megfelelő érvényesülésének sérelme nélkül helyezhető el.

(4) Helyi védelemmel érintett építmény belső kialakítása, funkciója lehetőség szerint megtartandó. Új funkció szükségessége esetén törekedni kell az eredeti belső kialakítás megőrzésére az alaprajzi elrendezés és a belsőépítészeti megoldások tekintetében egyaránt.

(5) Helyi védelemmel érintett építményben a különleges építészeti értéket képező belsőépítészeti alkotást lehetőség szerint az eredeti helyén kell megtartani.

## 21. §

(1) Helyi egyedi védettségű építmény tömegét eredeti állapotának megfelelő formában és méretben kell megtartani.

(2) Helyi egyedi védettségű építményre emeletráépítés nem megengedett.

(3) Helyi egyedi védettségű építmények tetőtér beépítése csak az eredeti jellemzők – tetőhajlásszög, gerincmagasság – megtartása mellett, egyszintesen, alakítható ki.

(4) Helyi egyedi védettségű építmény jelentős bővítése esetén az új hozzátétel a tömegformálás tekintetében korunk építészeti eszközeivel alakítható, formai megoldásokban, anyaghasználatban, színben, a helyi egyedi védettségű építmény építészeti értékeire való tekintettel. Az új hozzátétel a védett építészeti érték érvényesülését nem csökkentheti.

(5) Helyi egyedi védettségű építmény kisebb mértékű bővítése, átalakítása esetén az új hozzátétel tömegformálása a korabeli állapot ismétlésével vagy analógiák alapján is kialakítható.

(6) Helyi védettségű építészeti érték homlokzatait (beleértve a közterületről nem látható belső udvari homlokzatokat is) eredeti állapotuknak megfelelően kell megtartani látványában.

*a)* Az eredeti nyílászárókat lehetőség szerint javítani kell, csere szükségessége esetén csak az eredeti formával és anyaghasználattal megegyező nyílászáró megfelelő. Üzletportáloknál az eredetitől formában és anyaghasználatban eltérő új szerkezet is beépíthető, ha annak építészeti minősége összhangban áll az épület építészeti értékeivel.

*b)* Amennyiben az eredeti homlokzat-architektúra olyan mértékben károsodott, hogy az teljes terjedelmében hitelesen nem állítható helyre, megfelelő szakmai felkészültséggel rendelkező építész analógiákon alapuló terve alapján a hiányzó részek az eredeti stílusnak megfelelően pótolhatók.

*c)* Az építményben lévő funkciókkal összefüggő reklám vagy cégér a homlokzaton az arra kialakított helyre tehető. Amennyiben a homlokzaton ilyen hely nem került kialakításra, az elhelyezni kívánt reklám vagy cégér építészeti tagozatot ne takarjon és az elhelyezéssel a homlokzat harmonikus egysége biztosítható legyen.

(7) Helyi védettségű építészeti érték jelentős bővítése esetén az új hozzátétel homlokzata korunk építészeti eszközeivel alakítható, anyaghasználatban, színben, formai megoldásokban, amennyiben az a helyi védettségű építészeti értékkel összhangban áll.

(8) Helyi egyedi védettségű építmény és helyi egyedi védettségű épületegyüttesben új épület homlokzatai korunk építészeti eszközeivel alakíthatók, anyaghasználatban, színben, formai megoldásokban, amennyiben az a helyi egyedi védettségű építmény építészeti értékeivel vagy a helyi egyedi védettségű épületegyüttes karakterével, építészeti értékeivel összhangban áll.

## 22. §

(1) Helyi védettségű építészeti örökség telkén törekedni kell az értékes táj- és kertépítészeti alkotások megőrzésére.

(2) Az új kertépítészeti kialakítás során törekedni kell a helyi védettségű építészeti örökség kiemelését szolgáló, azzal harmonikus egységet alkotó megoldásokra.

## 23. §

(1) A helyi védelem alá helyezett építmények eredeti külső megjelenését:

- a) egészének és részleteinek külső geometriai formáit, azok rész és befoglaló méreteit,
- b) eredeti anyaghatását egészében és részleteiben,
- c) ha ismert eredeti színhatását, ha nem ismert a feltételezhetően hasonló színhatását,
- d) az eredeti épület tartozékait és felszerelését

az értékvizsgálattól függően az e rendeletben foglaltak figyelembe vételével kell megőrizni és helyreállítani.

(2) Ha a helyi védelem alá helyezett építmény egyes részét, részletét korábban az eredeti eltérő megjelenésűvé alakították át, az építmény egészére vagy lehatárolható – az átalakított részt is magában foglaló – részegységére kiterjedő felújítás során azt

a) az eredeti állapotnak megfelelően, vagy

b) ha az átalakított rész eredeti állapotára vonatkozó dokumentum nem lelhető fel és azt következtetésekkel sem lehet valószínűsíteni, a homlokzatot a megfelelően megmaradt eredeti elemeinek, vagy hasonló stílusú épülethomlokzatok, eredeti és analóg formaelemeinek alkalmazásával kell helyreállítani.

(3) Helyi védelem alá helyezett épülethomlokzatok esetében a csatlakozó tetőfelületet – a vízvezető rendszert beleértve – legalább a fedési anyag fajtájára kiterjedően kell megőrizni és fenntartani.

## ***V. FEJEZET***

### ***A TELEPÜLÉSKÉPI SZEMPONTBÓL MEGHATÁROZÓ TERÜLETEK SPECIÁLIS TELEPÜLÉSKÉPI KÖVETELMÉNYEI***

#### **1. Építményekre vonatkozó általános építészeti követelmények**

## 24. §

(1) A település teljes területén a településképi illeszkedés érdekében új épület építése vagy meglévő épület átalakítása, bővítése esetén a kialakult településszerkezetet, a terepülésre jellemző építészeti karaktert sértő építészeti megoldás nem megengedett, ezért épületek felújítása, átalakítása, bővítése, valamint új épület létesítése során, az általános érvényű szabályokon kívül a 3. számú mellékletben foglalt előírásokat kell alkalmazni.

(2) Különös gondot kell fordítani meglévő épületek átalakítása, bővítése esetén az új épületrészeknek a meglévő épülethez való harmonikus illeszkedésére: telepítés, architektúra, anyaghasználat és részletképzés tekintetében egyaránt.

(3) Az illeszkedés tekintetében különösen az alábbiakat kell vizsgálni:

- a) az épületek telepítése
- b) az épületek magassága,
- c) a tetőidom formáját, a tető hajlásszögét,
- d) a tetőfelépítmények jellegét, arányát,
- e) a homlokzatok vonalvezetését, plasztikusságát, architektúráját,
- f) az anyag- és színhasználatot,
- g) a nyílások arányrendszerét, a teljes homlokzatfelülethez való viszonyát,
- h) az utcai kerítések és ezek nyílásainak megoldását, a természetes térelhatárolásokat.

(4) Az épületekre vonatkozó általános építészeti követelményeket – különösen a (3) bekezdésben foglaltakat – e rendelet 3. számú melléklete tartalmazza.

(5) Főépületek, építmények tetőszerkezete nem fedhető le cementkötésű, fém, műanyag anyagú hullámlemez, fém trapéz és cserepes lemez, bitumenes zsindelemez és hullámlemez alkalmazásával. A kék és zöld színű tetőfedést kerülni kell.

(6) Gépészeti berendezéseket, szellőzőt, klímaberendezést, megújuló energia berendezéseit országos vagy helyi védett értékek esetében utcafronti homlokzatra takarás nélkül nem lehet elhelyezni.

## **2. A zöldfelületek kialakításának és gondozásának szabályai.**

### **25. §**

(1) Zöldfelületek, ingatlanon belüli zöldterületek kialakítása során a lehető legnagyobb összefüggő zöldfelület kialakítására kell törekedni. Az utcáról látható előkertek elsősorban díszkertként alakítandók ki.

(2) Zöldfelületek kialakításánál a fás szárú növényzet esetében előnyben kell részesíteni a táji, termőhelyi adottságoknak megfelelő növényfajokat.

(3) Meglévő közterületi fasorok pótlásánál az egységes látvány megtartása, illetve kialakítása érdekében az adott területen leggyakoribb díszfafaj telepítendő. Az új és a meglévő utcák fasorait, illetve azok pótlását a gyorsan öregedő, szemetelő vagy allergiakeltő pollenű, termésű fajok nem telepíthetők.

### **26. §**

(1) A zöldfelületek kialakítása, gondozása, a növénypótlás és a tájvédelem előírásainak megtartása során az e rendelet 4. számú mellékletében felsorolt invazív, idegenhonos növényfajok telepítése tilos, helyettük az 5. számú mellékletben felsorolt növényfajok telepítése ajánlott.

(2) Zöldfelületek magán- és közterületen történő kialakítása, növénypótlás és a zöldfelületek gondozása, és a tájvédelem előírásainak megtartása során az idegenhonos invazív fajok betelepítésének vagy behurcolásának és terjedésének megelőzéséről és

kezeléséről szóló 1143/2014. EU rendelet, a fás szárú növények védelméről szóló 346/2008. (XII. 30.) Korm. rendelet, a NATURA 2000 gyepterületek fenntartásának földhasználati szabályairól szóló 269/2007. (X. 18.) Korm. rendelet, valamint a növényvédelmi tevékenységről szóló 43/2010. (IV. 23.) FVM rendelet figyelembevételével kell eljárni.

### **3. Tájvédelmi rendelkezés**

#### **27.§**

E rendelet elfogadásával az önkormányzat településkép szempontból meghatározó területként határozza meg a tájképvédelmi szempontból kiemelten kezelendő területek övezeteit függetlenül azok bel-, vagy külterületi jellegétől.

### **4. Reklámhordozókra vonatkozó követelmények**

#### **28.§**

(1) A település teljes közigazgatási területén kizárólag e rendeletben meghatározott feltételeknek megfelelő reklámhordozón, továbbá méretben és technológiával tehető közzé reklám, helyezhető el reklámhordozó, illetve létesíthető és tartható fent reklámhordozót tartó berendezés a település központi területén, az alábbi feltételekkel:

a) közterületen reklám közzétételére, illetve reklámhordozóként, reklámhordozót tartó berendezésként (továbbiakban: reklám elhelyezése) kizárólag utcabútor (köztéri hirdetőtábla) használható;

b) reklám elhelyezése közterületen a közművelődési célú hirdetőoszlop (továbbiakban: hirdetőoszlop) kivételével hirdetőoszlop nem alkalmazható;

c) információs vagy más célú berendezés csak tömegközlekedési utas váró építményén, max. 2 db egyenként legfeljebb 1,5x2,0 méretű utas tájékoztató plakát lehet;

d) a kizárólag tájékoztatási célú tábla mérete legfeljebb 2,2 m magas lehet, és egyoldali felülete nem haladhatja meg az 1 m<sup>2</sup>-t.

(2) Nem minősül reklám közzétételének az ingóságon a gyártó által elhelyezett, a gyártó és a típus azonosítását lehetővé tevő logó, védjegy vagy más jelzés.

(3) Építési tevékenység idejére építési reklámháló – amennyiben a polgármester engedélyezi –, az építési tevékenység időtartamára kihelyezhető, azzal a feltétellel, hogy építési napló-bejegyzés igazolja a felújítás megkezdését, illetve, ha építési napló vezetésére nem áll fenn kötelezettség, úgy vállalják ennek vezetését az érintettek, és ezzel igazolják a felújítás megkezdését, és az építési tevékenység befejezésével az építési reklámhálót 8 napon belül elbontják. A megszüntetéséért és a reklámhordozó eltávolításáért a reklámozó és a reklám közzétevője egyetemlegesen felel; a reklámhordozót tartó berendezés eltávolításáért a reklámhordozót tartó berendezés tulajdonosa és az ingatlan tulajdonosa tartozik egyetemleges felelősséggel.

(4) A plakát, valamint az építési reklámháló reklám közzétételére igénybe vehető felülete a 9 m<sup>2</sup>-t nem haladhatja meg.

(5) Hirdetőoszlop kivételével ragasztás útján reklám, illetve reklámhordozó nem rögzíthető.

(6) Reklámot elhelyezni a megengedett övezetekben csak az utas váró, kiosk, hirdetőoszlop teljes felületén; az információs vagy más célú berendezésen a reklámozás célú felületének 2/3-án lehet.

(7) A reklámok közzétételére, reklámhordozó és reklámhordozót tartó berendezések elhelyezésére vonatkozó szabályok betartását a kormányhivatal ellenőrzi.

## **VI. FEJEZET** **TELEPÜLÉSKÉP-ÉRVÉNYESÍTÉSI ESZKÖZÖK**

### **1. Településképi szakmai konzultáció**

#### **29. §**

(1) A települési önkormányzat kérelemre a településképi követelményekről – a kérelem beérkezésétől számított 8 napon belül – szakmai konzultációt és ezen belül szakmai tájékoztatást (a továbbiakban: szakmai konzultáció) biztosít.

(2) Településképi konzultáció a település teljes közigazgatási területén kötelező az 1. és 2. számú mellékletben meghatározott helyi védelem alatt álló területek, épületek és az Étv.33/A. §-a szerinti egyszerű bejelentéshez kötött építési tevékenység esetén.

(3) A szakmai konzultációt a folyamatosan foglalkoztatott települési főépítész vagy annak hiányában a polgármester folytatja le.

(4) A főépítész vagy a polgármester a kérelmezőt a konzultáció időpontjáról e-mailben, telefonon, vagy írásban tájékoztatja.

(5) A konzultációról készült emlékeztetőt a polgármester nyilvántartásba veszi.

(6) A településképi szakmai konzultáció e rendeletben nem szabályozott kérdéseiben a Tr. rendelkezéseit kell alkalmazni.

### **2. Településképi véleményezési eljárás**

#### **30. §**

(1) Az építési tevékenység esetén a polgármester településképi véleményezési eljárást (a továbbiakban: véleményezési eljárás) folytathat le a Tr. és e rendelet szabályai szerint. Településképi véleményezési eljárást kell lefolytatni

a) új építmény építési engedélyezési eljárását,

b) meglévő építmény bővítésére, valamint a településképet érintő átalakítására irányuló építési, fennmaradási engedélyezési eljárást megelőzően.

(2) A polgármester a véleményét az (1) bekezdésben felsorolt esetekben a főépítész szakmai álláspontjára alapozza.

#### **31. §**

- (1) A véleményezési eljárás során vizsgálni kell
  - a) a településképi követelményeknek való megfelelést,
  - b) a településképi rendelet szabályozása hiányában a telepítés (a környezetbe illeszkedés, a beépítés vagy az építészeti jellegzetesség és látvány, a helyi jelleg védelme) településképbe való illesztését, a helyi építészeti érték védelmének érvényre juttatását, azokra gyakorolt hatását,
  - c) a közterület mentén az épület kialakításának módját és feltételeit,
  - d) közterületen folytatott építési tevékenység végzése esetén a közterület burkolatának, műtárgyainak, köztárgyainak, növényzetének, továbbá a díszvilágító berendezések és reklámhordozók kialakítását.
- (2) A településképi véleményezési eljárás lefolytatása és az építészeti-műszaki dokumentáció értékelése során a településképben harmonikusan megjelenő, településképet nem zavaró, az épített és természeti környezethez illeszkedő és annak előnyösebb megjelenését segítő megoldási szempontokat kell érvényesíteni.
- (3) A településképi véleményezési eljárás lefolytatása során vizsgálni szükséges, hogy a véleményezésre benyújtott építészeti-műszaki tervdokumentáció tartalma megfelel-e a vonatkozó jogszabályi előírásoknak.
- (4) A településképi véleményezési eljárás részletes vizsgálati szempontjai:
  - a) a tervezett beépítés megfelelően figyelembe veszi-e a hatályos településrendezési eszközök előírásait,
  - b) nem korlátozza-e indokolatlan mértékben a szomszédos ingatlanok benapozását, illetve kilátását,
  - c) teljesíti-e a műemléki- és helyi védettségű területek, épületek esetében az értékvédelemmel kapcsolatos előírásokat és elvárásokat,
  - d) a homlokzat tagolása, a nyílászárók kiosztása összhangban van-e az épület rendeltetésével és használatának sajátosságaival,
  - e) a homlokzat színezése utcaképi szempontból megfelelő-e,
  - f) a gépészeti berendezések és azok tartozékainak városképi megjelenése megfelelő-e,
  - g) a tetőzet kialakítása megfelelően illeszkedik a környezet adottságaihoz, elősegíti-e az építmény városképi szempontból előnyösebb megjelenését,
  - h) meglévő építmény bővítése esetén a homlokzatot is érintő felújítás, átalakítás, emeletráépítés illeszkedik-e az adott épület struktúrájához, valamint a meglévő utcaképbe
  - i) a közterület mentén az épület kialakításának módját és feltételeit
  - j) közterületen folytatott építési tevékenység végzése esetén a közterület burkolatának, műtárgyainak, köztárgyainak, növényzetének, továbbá a díszvilágító berendezések és reklámhordozók kialakítását.

## 32. §

- (1) A településképi véleményezés az ÉTDR- be feltöltött dokumentációra vonatkozik.
- (2) A polgármester véleményében engedélyezésre feltétellel, vagy feltétel nélkül javasolja, vagy nem javasolja a tervezett építési tevékenységet.
- (3) A polgármester véleménye tartalmazza:
  - a kérelmező adatait,

- az építési tevékenység helyének adatait,
- valamint a (3) bekezdés szerinti véleményt és annak részletes indoklását.

### **3. A településképi bejelentési eljárás**

#### **33. §**

(1) Településképi bejelentési eljárást kell lefolytatni

a) az építésügyi és építés-felügyeleti hatósági eljárásokról és ellenőrzésekről, valamint az építésügyi hatósági szolgáltatásról szóló 312/2012. (XI. 8.) Korm. rendelet 1. számú mellékletében felsorolt, építési engedély nélkül végezhető építési munkák közül azon tevékenységek esetében, amelyek megvalósulása a településképet közterületről is jól látható módon befolyásolhatja, módosíthatja;

b) minden olyan építménynek nem minősülő, de huzamos emberi tartózkodásra alkalmas mobil eszköz (konténer, lakókocsi, sátor stb.), 30 napot meghaladó időtartamra terjedő és valamilyen emberi tevékenység céljára (raktározás, árusítás) szolgáló letelepítése esetében;

c) meglévő építmények rendeltetésének – részleges vagy teljes – megváltoztatása esetén, valamint az önálló rendeltetési egységek számának változásakor;

d) a településképi védelméről szóló törvény reklámok közzétételével kapcsolatos rendelkezéseinek végrehajtásáról szóló 104/2017. (IV. 28.) Korm. rendeletben szereplő általános településképi követelmények tekintetében a reklámok és reklámhordozók elhelyezésénél.

e) településképet meghatározó területen az építmények homlokzatán kirakat kialakítása, reklámfelületet is tartalmazó előtető, napvédő ponyva elhelyezése, cégér, cégfelirat, címtábla elhelyezése esetén.

#### **34. §**

(1) A településképi bejelentési eljárás az ügyfél által a polgármesterhez címzett – papíralapú – kérelemre indul, amelyet a Közös Önkormányzati Hivatalba kell benyújtani. A bejelentéshez papíralapú dokumentációt kell mellékelni.

(2) A dokumentációnak – a bejelentés tárgyának megfelelően – az alábbi munkarészeket kell tartalmaznia:

a) műszaki leírást,

b) műszaki terveket, a tervezett tevékenység, illetve változtatás megértéséhez szükséges - a településképi megjelenés elbíráltóságát és ellenőrizhetőségét megjelenítő - feldolgozottsággal, de legalább az alábbi tartalommal:

ba) hivatalos térképmásolat,

bb) fotók a tervezett tevékenységgel érintett területről, épületről és közvetlen környezetéről,

bc) utcakép, látványterv, színterv.



## 35. §

(1) A 33. §-ban foglalt tevékenység a bejelentés alapján – a (2) bekezdés szerinti önkormányzati hatósági döntés birtokában, az abban foglalt esetleges kikötések figyelembevételével – megkezdhető, ha ahhoz más hatósági engedély nem szükséges.

(2) A polgármester – a főépítész szakvéleménye alapján – a tervezett építési tevékenységet, reklámelhelyezést, cégtáblát, cégért, üzletfeliratot, portál kialakítást vagy rendeltetésváltoztatást – kikötéssel vagy a nélkül – tudomásul veszi, és a bejelentőt erről a tényről a határozat megküldésével értesíti, ha a bejelentés

a) megfelel az előírt követelményeknek,

b) a tervezett építési tevékenység, illetve reklámelhelyezés, cégtábla, cégér, üzletfelirat, portál kialakítás illeszkedik a településképhez,

c) a tervezett rendeltetés-változás illeszkedik a szomszédos és a környező beépítés sajátosságaihoz, azok valamint a határoló közterületek rendeltetésszerű és biztonságos használatát indokolatlan mértékben nem zavarja, illetve nem korlátozza.

(3) A polgármester – a főépítész szakvéleménye alapján – megtiltja a bejelentett építési tevékenység, reklámelhelyezés, cégtábla, cégér, üzletfelirat, portál kialakítás vagy rendeltetésváltoztatás megkezdését és – a megtiltás indokainak ismertetése mellett – figyelmezteti a bejelentőt a tevékenység bejelentés nélküli elkezdésének és folytatásának jogkövetkezményeire, ha a bejelentés

a) nem felel meg az előírt követelményeknek,

b) a tervezett építési tevékenység, illetve reklám, cégtábla, cégér, üzletfelirat, portál kialakítás nem illeszkedik a településképhez,

c) a tervezett rendeltetés-változás nem illeszkedik a szomszédos és a környező beépítés sajátosságaihoz, illetve ha a bejelentés és az ahhoz csatolt dokumentáció nem igazolja, hogy az új rendeltetés a környező ingatlanok, valamint a határoló közterületek rendeltetésszerű és biztonságos használatát indokolatlan mértékben nem zavarja, illetve nem korlátozza.

## 36. §

(1) A településképi bejelentés tudomásul vételét, illetve a tudomásulvétel megtagadását tartalmazó határozatot a polgármester a bejelentés megérkezésétől számított 15 napon belül adja ki.

(2) A polgármester – a főépítész szakmai álláspontja alapján – a településképi bejelentési eljárásban a tevékenység tudomásulvételéről vagy megtiltásáról szóló döntés kialakítása során – különösen – az alábbi szempontokat veszi figyelembe:

a) helyi jogszabályi előírásoknak való megfelelés;

b) a kialakult településszerkezetnek és telekszerkezetnek való megfelelés;

c) illeszkedés, esztétika, igényesség, valamint e rendeletben foglalt követelményeknek való megfelelés.

(3) Az ügyfél a polgármester döntésével szemben 15 napon belül a képviselő-testülethez fellebbezéssel élhet.

(4) A településképi bejelentési eljárás során meghozott döntésben foglaltak megszegése vagy a bejelentés elmulasztása esetén a polgármester a településkép védelméről szóló 2016. évi LXXIV. törvény 11. § szerint településképi kötelezést bocsáthat ki, melyben az ingatlan tulajdonosát az építmény, építményrész felújítására, átalakítására vagy elbontására kötelezheti vagy az 38. § (9) bekezdése értelmében önkormányzati településképi bírságot szabhat ki.

### **37. §**

A településképi bejelentési eljárás e rendeletben nem szabályozott kérdéseiben a Tktv., a közigazgatási hatósági eljárást szabályozó mindenkor hatályos jogszabály és a Tr. rendelkezéseit kell alkalmazni.

## **4. A településképi követelmények megszegésének esetei és jogkövetkezményei, településképi kötelezési eljárás szabályai**

### **38. §**

(1) A polgármester településképi kötelezési eljárást folytat le vagy önkormányzati településképi bírságot szab ki – az 33. § e) pontja kivételével - a településképi bejelentési kötelezettség

- a) elmulasztása,
- b) alapján lefolytatott eljárásban hozott döntéstől eltérő végrehajtása,
- c) alapján lefolytatott eljárásban hozott döntés végre nem hajtása esetén.

(2) Reklám, reklámhordozó településképi bejelentési eljárás nélküli vagy a bejelentéstől eltérő elhelyezése esetén a polgármester 15 napon belül értesíti a megyei kormányhivatalt.

(3) Kötelezési eljárás hivatalból, vagy kérelemre folytatható le.

(4) A kérelemre és hivatalból lefolytatott eljárás a közigazgatási hatósági eljárást szabályozó mindenkor hatályos jogszabály rendelkezéseinek alkalmazásával történik.

(5) A kérelemnek tartalmaznia kell a bejelentés tárgyát képező ingatlan pontos címét és a bejelentés indoklását, valamint a bejelentő nevét, értesítési címét és egyéb elérhetőségét (e-mail, telefon).

(6) Amennyiben a helyszíni bejárás során a bejelentés megalapozott, az eljárást a a közigazgatási hatósági eljárást szabályozó mindenkor hatályos jogszabály szerint folytatja le a polgármesteri hivatal.

(7) Hivatalból történő eljárás (ellenőrzési tevékenység) szabályai:

A Polgármesteri Hivatal az észleléstől számított 15 napon belül megindítja az eljárást, az ingatlan tulajdonosát értesíti az eljárás megindításáról.

(8) Az (1) bekezdésében foglaltak megszegése esetén a polgármester önkormányzati településképi bírságot szabhat ki, amelynek összege

- a) településképi bejelentési kötelezettség elmulasztása esetén legfeljebb 100 000 forint,
- b) a polgármester tiltása ellenére végzett tevékenység esetén legfeljebb 200 000 forint,

c) a bejelentési dokumentációban foglaltaktól eltérő tevékenység folytatása esetén az eltérés mértékétől függően legalább 100 000 forint és legfeljebb 500 000 forint,

d) településképi kötelezésben foglaltak végre nem hajtása esetén alkalmanként legalább 100 000 forint, legfeljebb 1 000 000 forint.

(9) Az önkormányzati településképi bírság kiszabásánál polgármester mérlegeli különösen:

a) a jogsértéssel okozott hátrányt, ideértve a hátrány megelőzésével, elhárításával, helyreállításával kapcsolatban felmerült költségeket, illetve a jogsértéssel elért előny mértékét,

b) a jogsértéssel okozott hátrány visszafordíthatóságát,

c) a jogsértéssel érintettek körének nagyságát,

d) a jogsértő állapot időtartamát,

e) a jogsértő magatartás ismétlődését és gyakoriságát,

f) a jogsértést elkövető eljárást segítő, együttműködő magatartását, valamint

g) a jogsértést elkövető gazdasági súlyát.

(10) A településképi kötelezés határidőn túli elmulasztása esetén a polgármester önkormányzati hatósági jogkörében eljárva, a legmagasabb összegű településképi bírságot ismételten mindaddig kiszabhatja, amíg a jogsértő állapot meg nem szűnik.

(11) A településképi bírság ismételt kiszabása esetén a mérlegelés szempontjai az önkormányzati településképi bírság kiszabásánál arányos a mulasztással okozott jogsértő magatartás következményeivel, illetve a jogkövető magatartás megszegésének súlyával.

## **5. A településképi követelmények alkalmazásának önkormányzati ösztönzése**

### **39. §**

Az önkormányzat a településképi követelmények megvalósulása és ennek részeként a helyi építészeti örökség megóvása érdekében pénzügyi eszközökkel is támogatható a településképi védelmet, önkormányzati támogatási és ösztönző rendszert vezethet be és alkalmazhat. A támogatási rendszer részletes tartalmát e rendelet határozza meg az Európai Unó támogathatósági szabályaira is figyelemmel, a Tktv. 7. §-ával összhangban.

### **40. §**

(1) Az Önkormányzat e rendelet 2. számú mellékletében szereplő építmények, azok közvetlen környezete felújítása, helyreállítása érdekében végzett munkák megvalósulását segítheti, azokhoz pénzbeli támogatást nyújthat (a továbbiakban: támogatás).

(2) A támogatás előirányzatát az Önkormányzat éves költségvetésében biztosíthatja.

(3) A támogatást pályázat útján lehet igénybe venni.

(4) A pályázatot – amennyiben a támogatás előirányzatát az Önkormányzat éves költségvetésében előzetesen biztosította – évente egyszer, az éves költségvetés jóváhagyását követően a Képviselő-testület írhatja ki. A pályázat tartalmára vonatkozó részletes feltételeket a pályázati kiírás tartalmazza.

(5) A beérkezett pályázatokat a Képviselő-testület bírálja el.

(6) A pályázat alapján vissza nem térítendő és visszatérítendő támogatás nyerhető el.

(7) A támogatást elnyert pályázókkal a Képviselő-testülettől átruházott hatáskörben a polgármester megállapodást köt.

(8) A megállapodás tartalmazza a megítélt pénzösszeg felhasználásának módját, határidejét, feltételeit, az ellenőrzés szabályait.

## **VI. FEJEZET ZÁRÓ ÉS ÁTMENETI RENDELKEZÉSEK**

### **1. Hatálybalépés**

#### **41. §**

E rendelet 2018. január 1 napján lép hatályba.

### **2. Átmeneti rendelkezések**

#### **42. §**

(1) E rendeletet a hatályba lépését követően indult eljárásokban kell alkalmazni.

(2) Az e rendelet hatálybalépését megelőzően indult véleményezési és bejelentési eljárásokra, valamint a kötelezési eljárásokra és szankciórendszerre vonatkozóan az eljárás indulásakor hatályban volt szabályok alkalmazandók.

### **3. Hatályon kívül helyező rendelkezések**

#### **43. §**

(1) E rendelet hatálybalépésével egyidejűleg az egyéb önkormányzati rendeletben szereplő e rendelet szerinti településképi követelményeket, településképi önkormányzati támogatási és ösztönző rendszert, valamint az önkormányzati településkép-értékesítési eszközöket nem lehet alkalmazni.

Borsodgeszt, 2017. december 22.

---

Tóth Lajos Zoltán sk.  
polgármester

---

Kiss Zoltán sk.  
jegyző

Kiadmány hiteles:

Balassa Sándorné

Főelőadó

**1. számú melléklet** a 11./2017. (XII.29.) önkormányzati rendelethez

**A helyi védelem alatt álló településképvédelmi területek jegyzéke, elnevezése és lehatárolása**

A rendelet elfogadásával egyidejűleg a Képviselő-testület településképvédelmi területet nem jelölt ki. Ennek jövőbeli módosítása esetén e mellékelt módosításával jelöl ki helyi településképvédelmi területet.

**2. számú melléklet a ..../2017. (.....) önkormányzati rendelethez**

**A helyi és országos védelem alatt álló egyedi településképi értékek jegyzéke, elnevezése**

**1. Műemléki nyilvántartásban szereplő egyedi településképi értékek:**

A településen jelenleg nincs műemléki nyilvántartásban szereplő ingatlan.

**2. Helyi védelem alatt álló egyéb egyedi településképi értékek:**

A rendelet elfogadásával egyidejűleg a Képviselő-testület helyi egyedi védettségű épületet, építményt nem jelöl ki.

Ennek jövőbeli módosítása esetén e melléklet módosításával jelöl ki egyedi védettségű épületet, építményt.

### 3. számú melléklet a 11./2017. (XII.29.) önkormányzati rendelethez

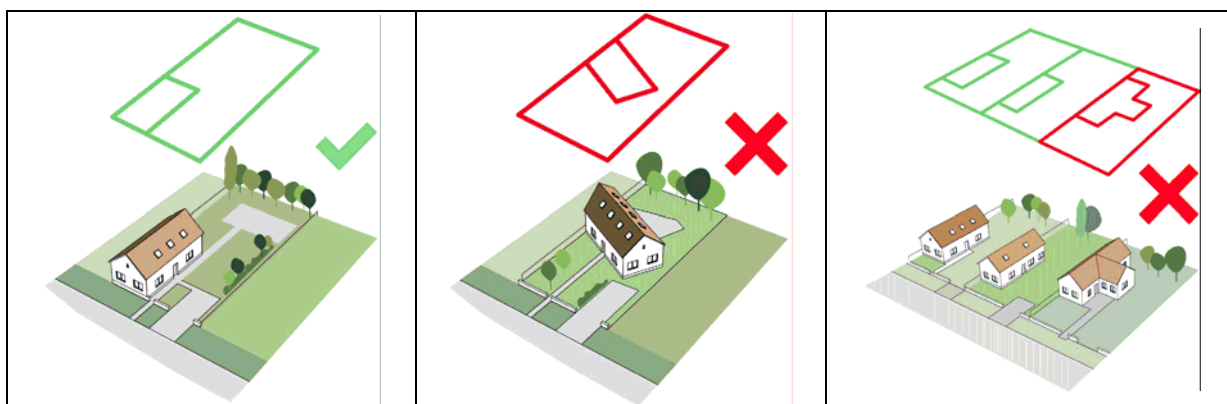
## Építményekre vonatkozó általános építészeti követelmények

### 1. Az épületek telepítése

#### Az épületek telepítésének javasolt jellemzői:

- utcára merőleges tetőgerinc kialakítású épület,
- a közterülethez a rövidebb homlokzattal kapcsolódó épülettájolás,
- a telkek belseje felé hosszanti irányban futó épülettömeg
- közvetlenül az utcafrontra, esetleg attól kissé beljebb, kerítés és kis előkert mögé épült a lakóházak
- az épület mögött védett kertrész növényzettel, vagy alacsony kerítéssel határolva

#### Szemléltető ábra:



### 2. Az épületek magassága

#### Az épületek javasolt magassága:

- családi házak esetében a környező házakéval alapvetően azonos magasság,
- jellemzően egyszintes, vagy tetőtér-beépítésű, ritkán kétszintes kialakítású ingatlanok,
- kivételek a fenti jellemzők alól: a templom tornya, az ipari létesítmények, középületek, az iskolák.
- a jövőben esedékes építkezéseknél is érdemes megtartani a visszafogott, lehetőleg egyszintes kialakítást,
- az épületmagasságon általában túlnyúlnak a fák, így ezt a jellegzetes, falusias képet ajánlatos megőrizni.

#### Szemléltető ábra:



### 3. Az épületek tetőidomának formája, a tető hajlásszöge



### 3.1. A tetők hajlásszöge

#### Javasolt tetőhajlásszög:

- lakóházak (mind a nyeregtetős parasztházak, mind a sátoztetős kockaházak) esetében a tető hajlásszöge a környező házakéval alapvetően azonos,
- jellegzetes – így megengedett – forma még az egyik irányban, a nyitott vagy zárt tornác felett való aszimmetrikus elhúzás,
- ajánlatos a meglévő, hagyományos épületek tetejének hajlásszögéhez igazodni.

#### Szemléltető ábra:

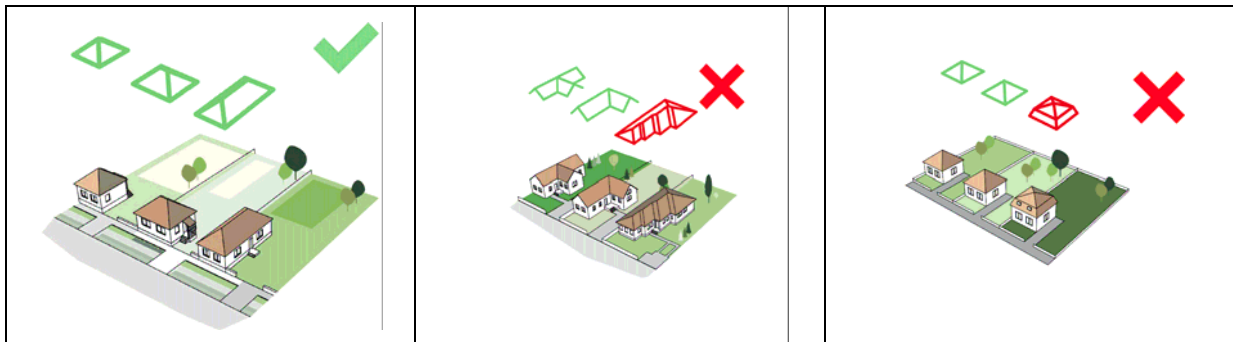


### 3.2. A tetőidomok formái

#### Javasolt tetőidomok:

- a háztípusokat követő tetőkialakítások,
- a környezetében méreteivel kirívóan túlzónak ható összetettebb, tördelt formájú tetők építése nem ajánlott,
- ajánlatos nyereg-vagy sátoztetős megoldásokat alkalmazni.

#### Szemléltető ábra:

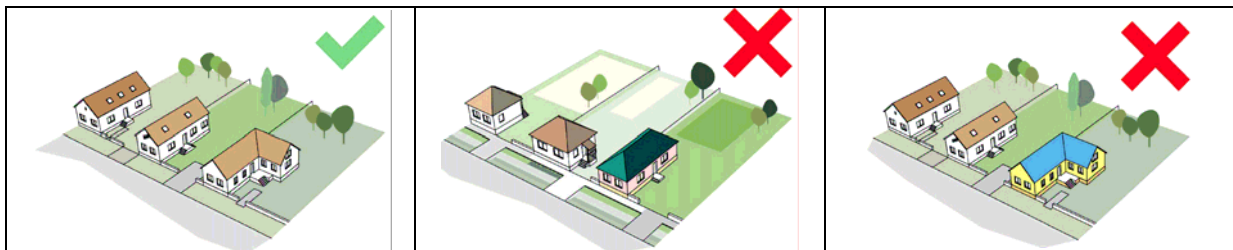


### 4. Anyag- és színhasználat

#### Javasolt anyag- és színhasználat:

- a település kialakult színvilágához igazodó halványabb – fehér, sárga, terrakotta – pasztellszínek használata ajánlott
- az élénkebb színek, illetve a sárga erősebb árnyalatai kerülendők.
- ajánlott a településre jellemző homlokzatképzési megoldás, a fal rakásának módjával díszített, látszó téglák alkalmazása, ezt érdemes lehet új épületeken is megjeleníteni.

#### A színhasználatot szemléltető ábra:

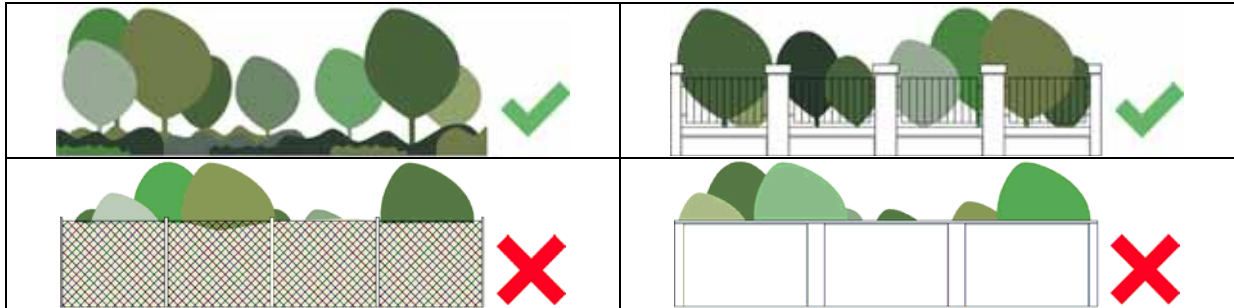


### 5. Utcai kerítések és ezek nyílásainak megoldásai, természetes térelhatárolások

#### Térelhatárolások, kerítések, kapuk javasolt megoldásai:

- javasolt térelválasztó a zöld bokor- vagy fasor, vagy az utcafronti homlokzat előtt futó, vagy a homlokzat oldalán elhelyezkedő kerítést,
- az újonnan épült házak esetében is ajánlott a zöldnövényzet természetes térelhatároló szerepének kihasználása mellett az áttört, alacsonyabb kerítéstípusokat alkalmazni a tömör falazású, illetve az egyszerű, de nem megfelelően zárt drótfonatos kerítéssel szemben

**Szemléltető ábra:**



4. számú melléklet a 11./2017. (XII.29.) önkormányzati rendelethez

**Tiltott invazív, idegenhonos növényfajok listája**

**1. Az 1143/2014. EU rendelet alapján tiltott idegenhonos invazív fajok listája**

<b>Magyar név</b>	<b>Tudományos név</b>
Borfa, tengerparti seprúcserje	Baccharis halimifolia
Kaliforniai tündérhínár	Cabomba caroliniana
Vízijácint	Eichhornia crassipes
Perzsa medvetalp	Heracleum persicum
Sosnowsky-medvetalp	Heracleum sosnowskyi
Hévízi gázló	Hydrocotyle ranunculoides
Fodros átokhínár	Lagarosiphon major
Nagyvirágú tóalma	Ludwigia grandiflora
Sárgavirágú tóalma	Ludwigia peploides
Sárga lápbuzogány	Lysichiton americanus
Közönséges süllőhínár	Myriophyllum aquaticum
Keserű hamisüröm	Parthenium hysterophorus
Ördögfarok keserűfű	Persicaria perfoliata
Kudzu nyilgyökér	Pueraria montana var. lobata
Közönséges selyemkóró	Asclepias syriaca
Vékonylevelű átokhínár	Elodea nuttallii
Bíbor nebáncsvirág	Impatiens glandulifera
Felemáslevelű süllőhínár	Myriophyllum heterophyllum
Kaukázusi medvetalp	Heracleum mantegazzianum
Óriásrebarbara	Gunnera tinctoria
Tollborzfü	Pennisetum setaceum
	Alternanthera philoxeroides
	Microstegium vimineum

**2. 269/2007. (X. 18.) Korm. rendelet szerint tiltott idegenhonos invazív fajok listája**

**2.1. Fásszárú invazív és termőhely-idegen növényfajok:**

<b>Magyar név</b>	<b>Tudományos név</b>
akác	Robinia pseudo-acacia
amerikai kőris	Fraxinus americana
bálványfa	Ailanthus altissima
keskenylevelű ezüstfa	Elaeagnus angustifolia
fekete fenyő	Pinus nigra
erdei fenyő	Pinus silvestris
gyalogakác	Amorpha fruticosa
kései meggy	Prunus serotina

zöld juhar	Acer negundo
------------	--------------

## 2.2. Lágyszárú invazív növényfajok:

Magyar név	Tudományos név
alkörmös	Phytolacca americana
japánkeserűfű fajok	Fallopia spp.
kanadai aranyvessző	Solidago canadensis
magas aranyvessző	Solidago gigantea
parlagfű	Ambrosia artemisiifolia
selyemkóró	Asclepias syriaca
süntök	Echinocystis lobata

## 3. A növényvédelmi tevékenységről szóló 43/2010. (IV. 23.) FVM rendeletben meghatározott olyan növények listája, amelyek ellen a földhasználó és a termelő védekezni köteles:

Magyar név	Tudományos név
parlagfű	Ambrosia artemisiifolia
keserű csucsor	Solanum dulcamara
selyemkóró	Asclepias syriaca
aranka fajok	Cuscuta spp.

5. számú melléklet a 11./2017. (XII.29.) önkormányzati rendelethez

### Telepítése ajánlott növényfajok listája

#### Lombos fajok

<b>tudományos (latin) elnevezés</b>	<b>magyar elnevezés</b>
<i>Acer campestre</i>	mezei juhar
<i>Acer platanoides</i>	korai juhar
<i>Acer pseudoplatanus</i>	hegyi juhar, jávorfa
<i>Acer tataricum</i>	tatár juhar, feketegyűrű juhar
<i>Alnus glutinosa</i> (allergén)	enyves éger, mézgás éger, berekfa
<i>Alnus incana</i>	hamvas éger
<i>Betula pendula</i> (allergén)	közönséges nyír, bibircses nyír
<i>Betula pubescens</i>	szőrös nyír, pelyhes nyír
<i>Carpinus betulus</i>	közönséges gyertyán
<i>Cerasus avium</i> ( <i>Prunus avium</i> )	vadcseresznye, madárcseresznye
<i>Cerasus mahaleb</i> ( <i>Prunus mahaleb</i> )	sarjmeggy, török meggy
<i>Fagus sylvatica</i>	közönséges bükk
<i>Fraxinus angustifolia</i> ssp. <i>pannonica</i>	magyar kőris
<i>Fraxinus excelsior</i>	magas kőris
<i>Fraxinus ornus</i>	virágos kőris, mannakőris
<i>Juglans regia</i>	közönséges dió
<i>Malus sylvestris</i>	vadalma
<i>Padus avium</i>	zelnicemeggy, májusfa
<i>Populus alba</i> *	fehér nyár, ezüst nyár
<i>Populus canescens</i> *	szürke nyár
<i>Populus nigra</i> *	fekete nyár, topolyafa, csomoros nyár
<i>Populus tremula</i>	rezgő nyár
<i>Pyrus pyraeaster</i>	vadkörte, vackor
<i>Quercus cerris</i>	csertölgy, cserfa
<i>Quercus petraea</i> ( <i>Q. sessiliflora</i> )	kocsánytalan tölgy
<i>Quercus pubescens</i>	molyhos tölgy
<i>Quercus robur</i> ( <i>Q. pedunculata</i> )	kocsányos tölgy, mocsártölgy
<i>Salix alba</i> (allergén)	fehér fűz, ezüst fűz
<i>Salix fragilis</i>	törékeny fűz, csörege fűz
<i>Sorbus aria</i>	lisztes berkenye
<i>Sorbus aucuparia</i>	madárberkenye
<i>Sorbus domestica</i>	házi berkenye, fojtóska
<i>Sorbus torminalis</i>	barkóca berkenye, barkócafa
<i>Tilia cordata</i> ( <i>T. parviflora</i> )	kislevelű hárs
<i>Tilia platyphyllos</i> ( <i>T. grandifolia</i> )	nagylevelű hárs
<i>Ulmus glabra</i> ( <i>U. montana</i> , <i>U. scabra</i> )	hegyi szil
<i>Ulmus laevis</i>	vénic szil, lobogós szil, vénicfa
<i>Ulmus minor</i> ( <i>Ulmus campestris</i> )	mezei szil, simalevelű mezei szil

#### Tülevelű fajok (fenyők)

<b>tudományos (latin) név</b>	<b>magyar elnevezés</b>
<i>Juniperus communis</i>	közönséges boróka, gyalogfenyő

### Lombos cserjék

tudományos (latin) név	magyar elnevezés
Colutea arborescens	pukkanó dudafürt
Cornus mas	húsos som
Cornus sanguinea	veresgyűrű som
Crataegus laevigata (C. oxyacantha)	kétbibés galagonya
Crataegus monogyna	egybibés galagonya
Euonymus europaeus	csikos kecskerágó
Euonymus verrucosus	bibireses kecskerágó
Frangula alnus (Rhamnus frangula)	kutyabenge
Hippophae rhamnoides	homoktövis
Lonicera xylosteum	ükörke lonc, ükörke
Prunus spinosa	kökény
Rhamnus catharticus	varjútövis (benge)
Ribes uva-crispa	-
Rosa canina	gyepűrózsa
Salix caprea	kecskefűz
Salix cinerea	rekettyefűz, hamvas fűz
Salix purpurea	csigolyafűz
Salix viminalis	kosárkötő fűz
Sambucus nigra	fekete bodza
Sambucus racemosa**	fürtös bodza
Spirea salicifolia	fűzlevelű gyöngyvessző
Staphylea pinnata	mogyorós hólyagfa
Viburnum lantana	ostorménfa
Viburnum opulus	kányabangita

\* nem „szöszös”, hím egyedek telepítése javasolt csak

\*\* 500 m felett javasolható a telepítése

Allergén növényfajok telepítése kizárólag külterületen, belterülettől és beépítésre szánt területtől nagy távolságra javasolt.